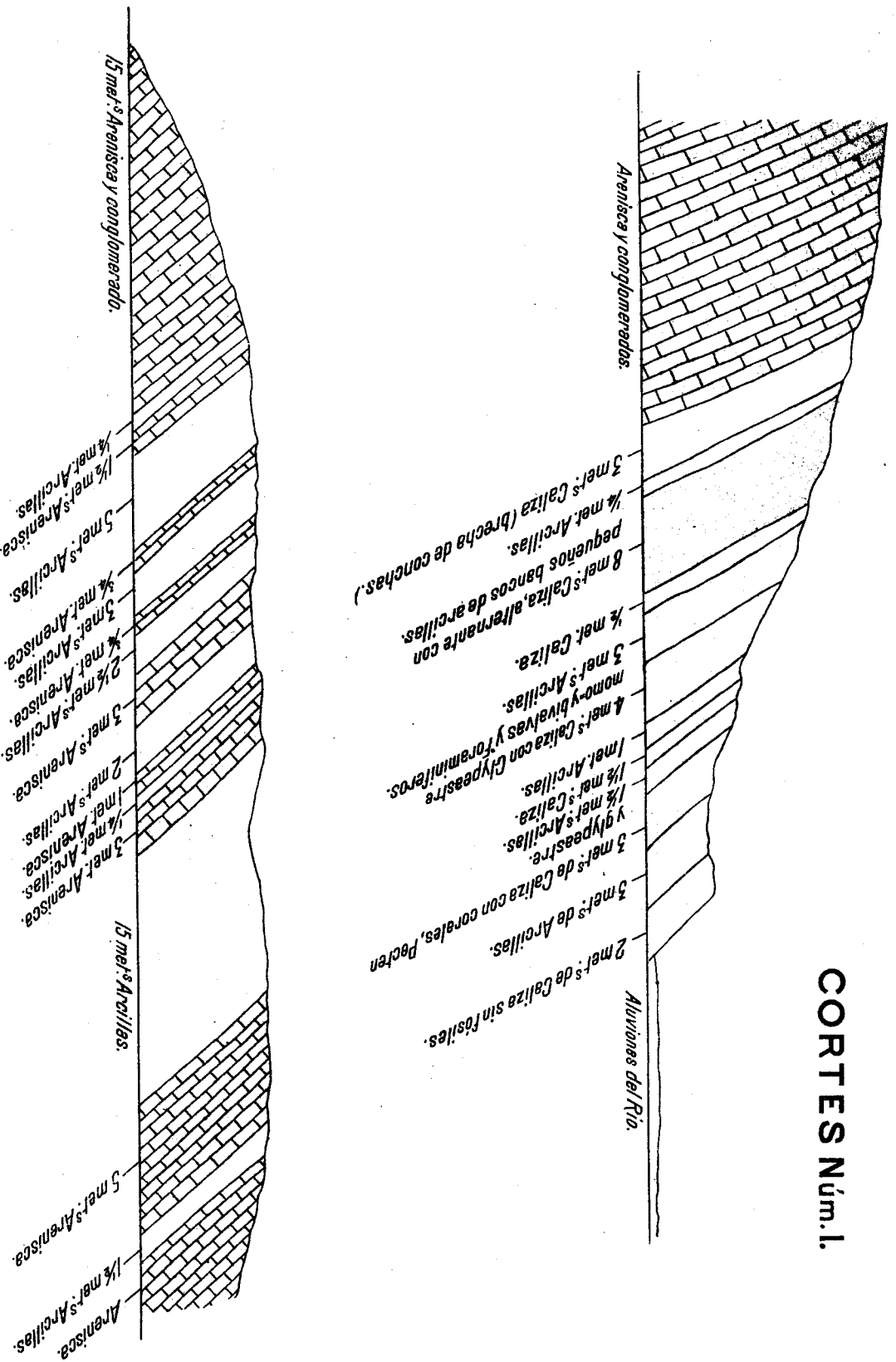


INSTITUTO GEOLOGICO DE MEXICO.

1 1/4 Km. al Sur de El Rosario, N. de Yucatán.

CORTES Núm. 1.



INSTITUTO GEOLOGICO DE MEXICO



ICO DE MEXICO.





Laguna de...
Sacchara...
R. Tapatera...
Hda. S. Vicente

Nenton

Todos Santos

Cuitico

RIO BLANCO

Huchuelenango

RIO NECO

RIO CHIXOY O RIO NEGRO

Union Juarez...
cahuatan

GUATEMALA

MAPA
HIPSONOMETRICO
DE LOS ESTADOS
CHIAPAS Y TABASCO
INSTITUTO GEOLOGICO DE MEXICO

1895

ESCALA=1:1.000.000.

7°30'

8°0'

8°30'

16°30'

16°0'

15°30'

15°0'

14°30'



A
C
I
E
I
C
O

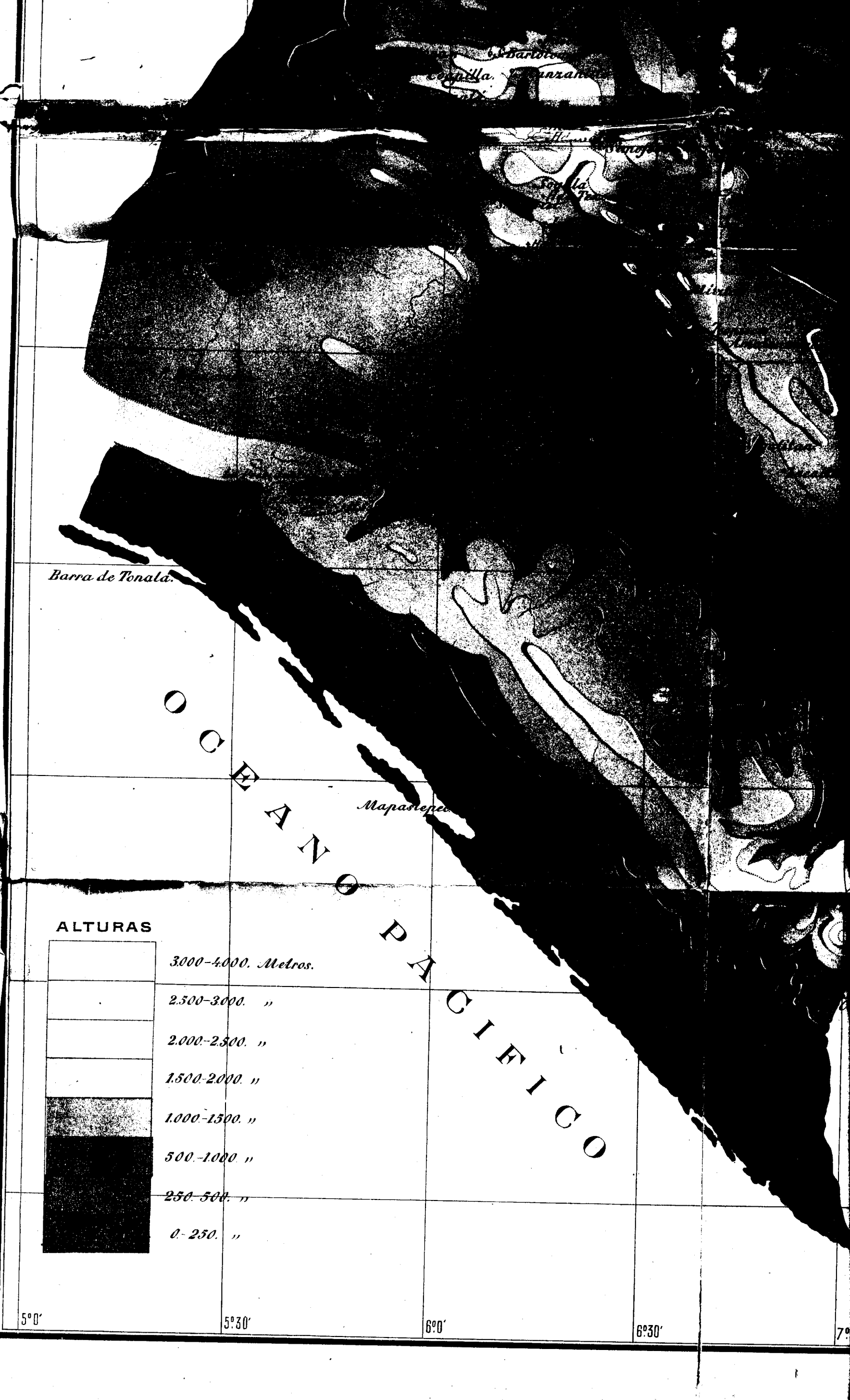
M
A
G
N
I
T
U
D
I
N
A
L

HIPSOM
DE LOS E
CHIAPASY
INSTITUTO GEOLO

18

ESCALA=1

6°0' 6°30' 7°0' 7°30' 8°



Barra de Tonala
 Barra de Tonala
 Barra de Tonala

Barra de Tonala.

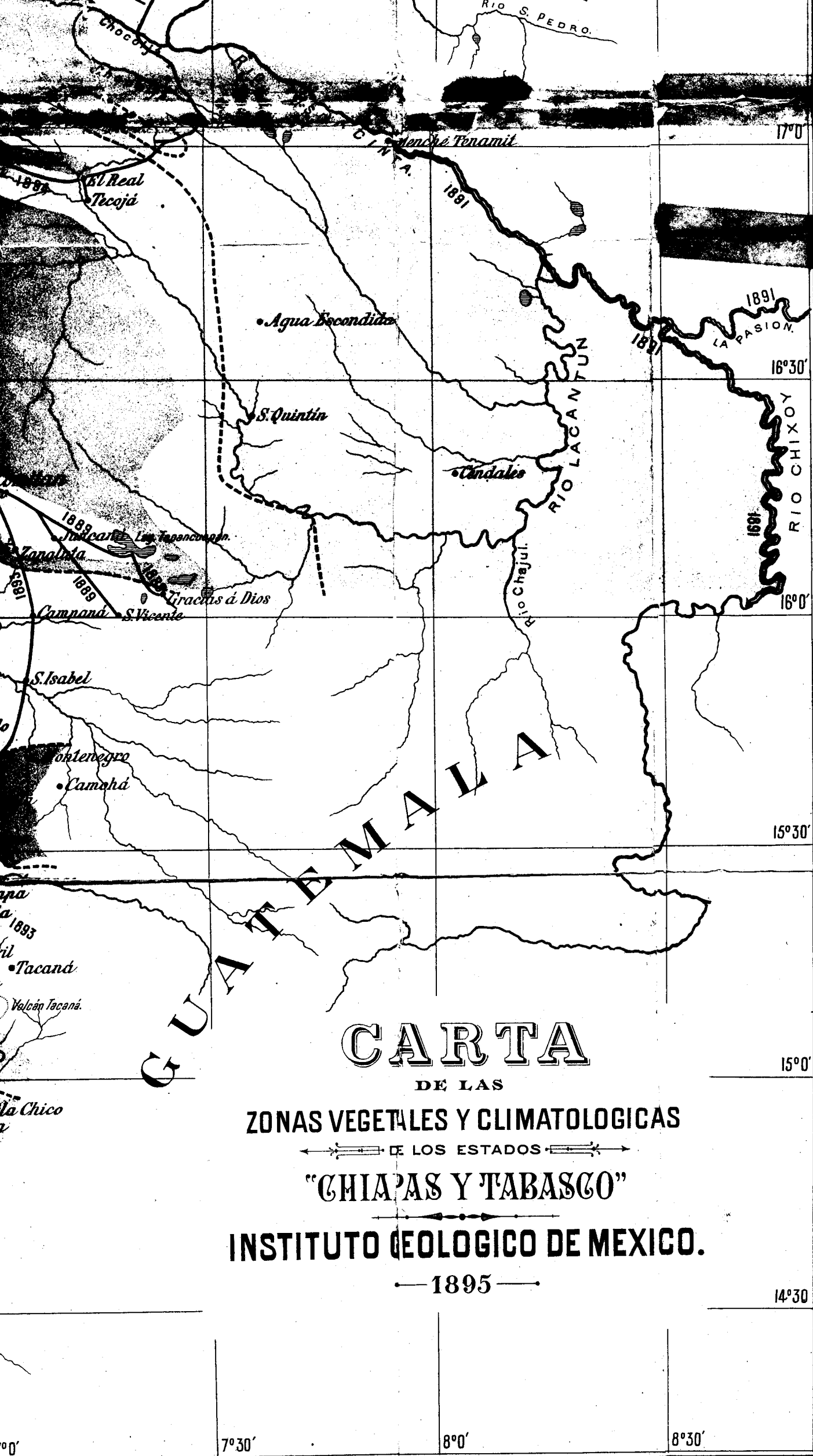
O
C
E
A
N
O
P
A
C
I
F
I
C
O

Mapas de...

ALTURAS

	<i>3000-4000. Metros.</i>
	<i>2500-3000. "</i>
	<i>2000-2500. "</i>
	<i>1500-2000. "</i>
	<i>1000-1500. "</i>
	<i>500-1000. "</i>
	<i>250-500. "</i>
	<i>0-250. "</i>

5° 0' 5° 30' 6° 0' 6° 30' 7° 0'



GUATEMALA

CARTA

DE LAS
ZONAS VEGETALES Y CLIMATOLOGICAS
 DE LOS ESTADOS
"CHIAPAS Y TABASCO"
INSTITUTO GEOLOGICO DE MEXICO.
 — 1895 —



GUATEMALA

CARTA
DE LAS

ZONAS VEGETALES Y CLIMATOLOGICAS

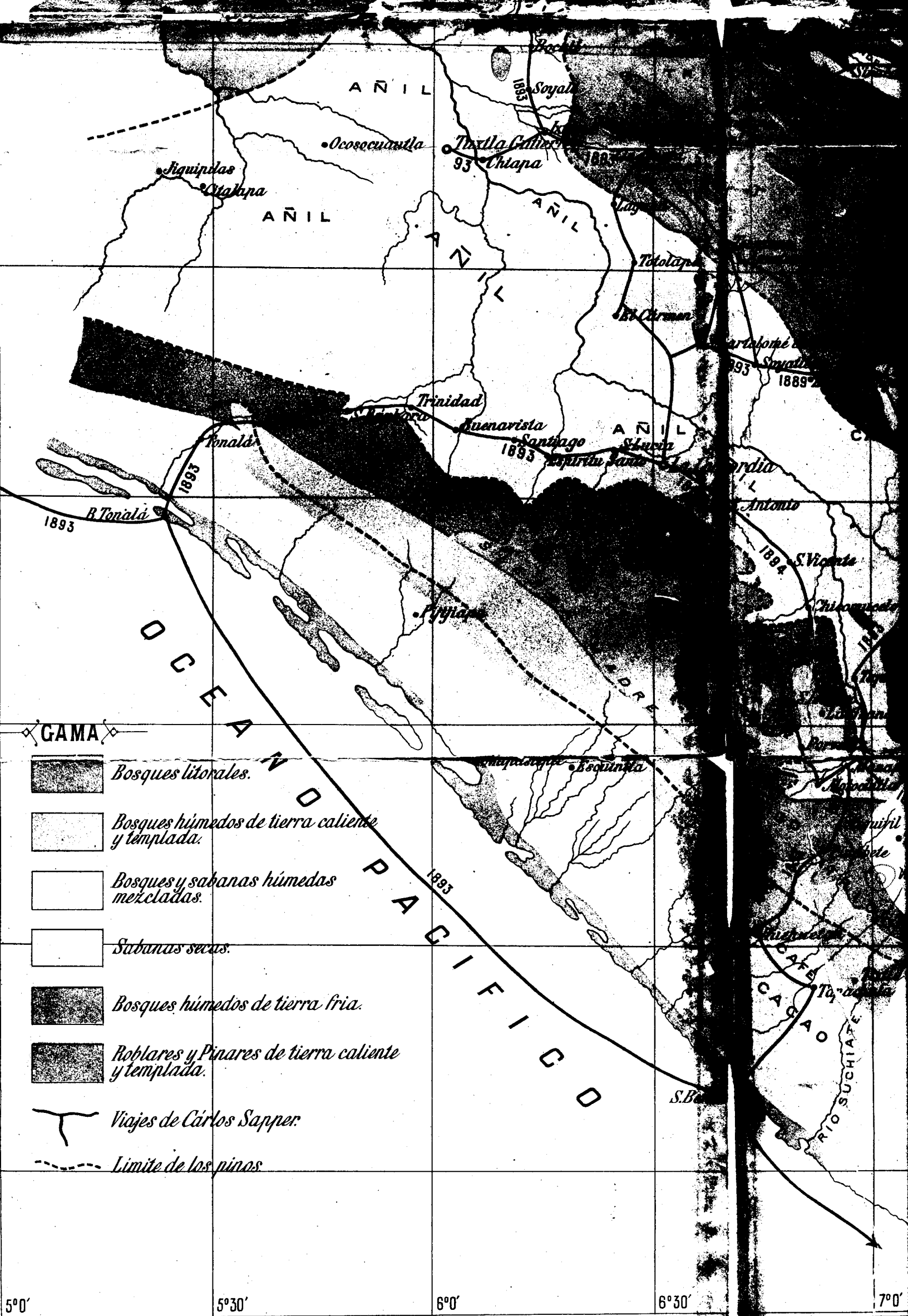
DE LOS ESTADOS

"CHIAPAS Y TABASCO"

INSTITUTO GEOLOGICO DE MEXICO

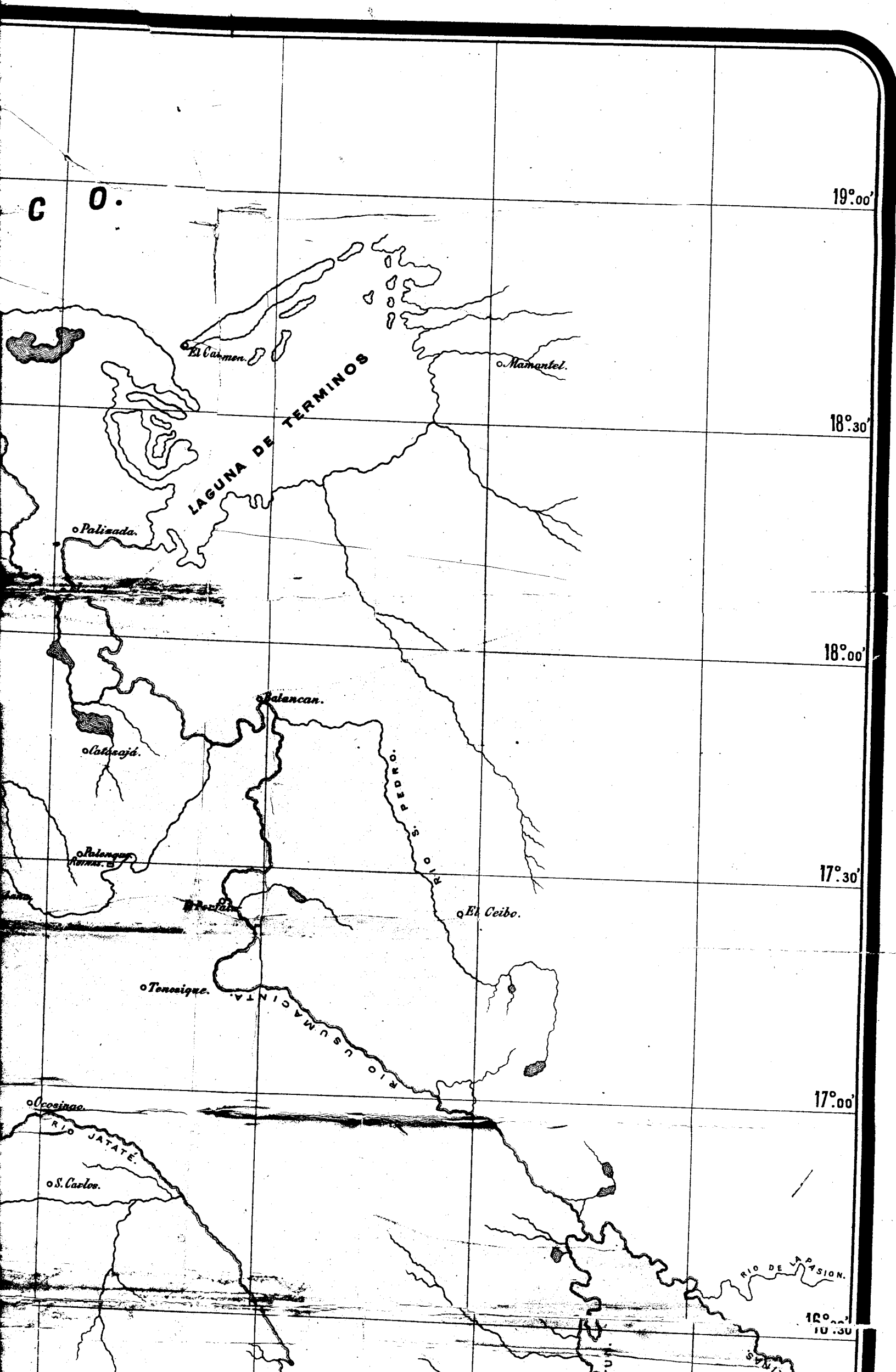
1895

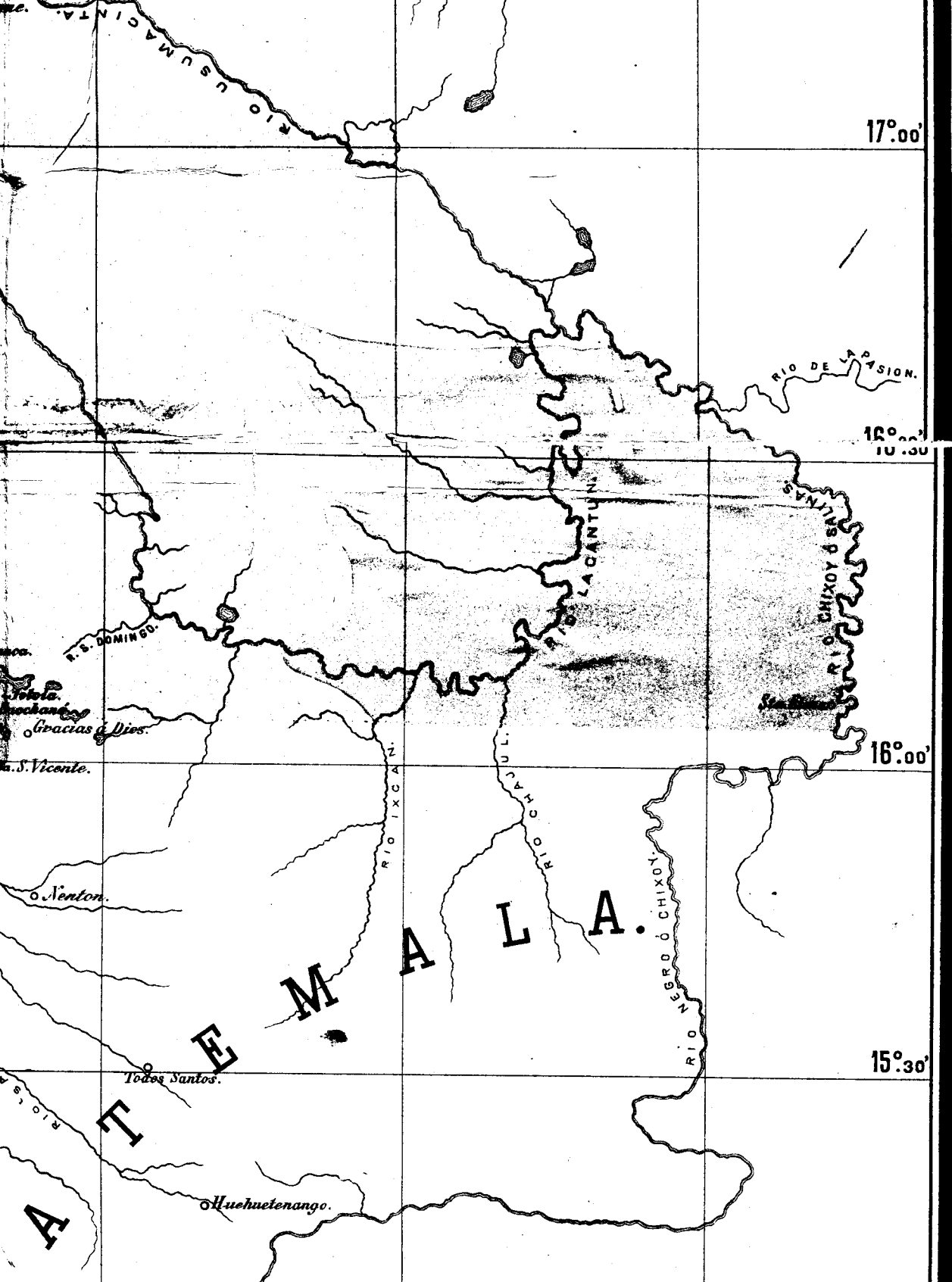
6°30' 7°0' 7°30' 8°0'



5°0' 5°30' 6°0' 6°30' 7°0'

YUCATANICO DE MEXICO.





MAPA GEOLOGICO

✱ DE LOS ESTADOS ✱

CHIAPAS Y TABASCO.

Levantado por el miembro de la Com.^a Geol.^a de México

Carlos Sapper

Bajo la Direccion del Ing.^o de Minas

ANTONIO DEL CASTILLO.

1894.

Dib. Luis G. Becerril
MIEMBRO DE LA C.G. MEXICANA.

7°30'

8°00'

8°30'

17°00'

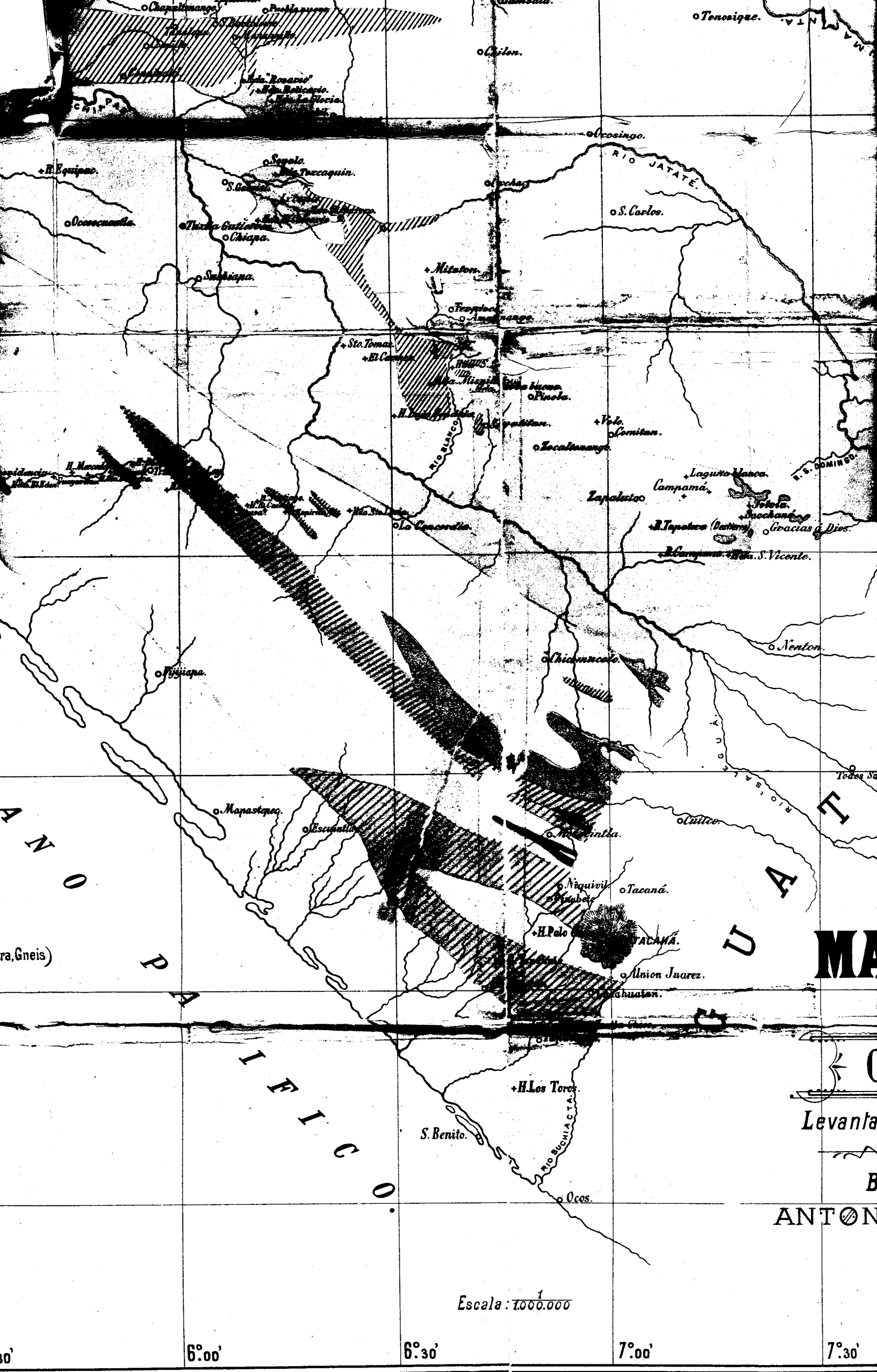
16°30'

16°00'

15°30'

15°00'

14°30'



Tenosique.

Castellón.

Escuintla.

RIO JATATÉ

S. Carlos.

H. Equipa.

Sepala. Tzucacuquin.

Escuintla.

Ocosingo.

Thuxta Guicicaba. Chiapa.

Mitaton.

Santiago.

Topyaco. Amatenango.

Sta. Tomas. El Carmen.

Pinola.

H. Los Hornos. Rio Negro.

Volo. Comitan.

Escuintla.

Laguna Manca.

Zapalutec.

Campama.

Setola. Sacabán.

H. Tapachula (Darien). Gracias a Dios.

Campama. Sta. S. Vicente.

Sta. Lucia. Oca.

Nenton.

Pijjiapa.

Chiamucel.

AN O

Mapasteca.

Escuintla.

M. Guinta.

Quilco.

U A

(ra, Gneis)

P A

Naguivil. Quabeta.

Tacaná.

MA

H. Palo.

TACAMA.

Union Juarez.

Chahuaton.

P I E R I C O

H. Los Torres.

S. Benito.

Chahuaton.

Chahuaton.

Ocos.

RIO SUCHIACTA.



Levanta

B

ANTON

Escala: 1/1.000.000

0'

6°00'

6°30'

7°00'

7°30'

